3 Gimplinger-Runde

Start/Ziel:	Wirt z´Winklham oder Sonnenblumenhof
Streckenlänge:	7.350 m
Höhenmeter:	45 m

HÖHENPROFIL

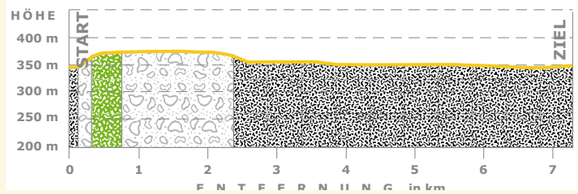

STRECKENBESCHREIBUNG

Die Gimplinger-Runde startet entweder beim Wirt z'Winklham oder beim Sonnenblumenhof und führt den Läufer/ Nordic Walker durch ein kurzes Waldstück nach Gallenberg. Weiter geht es auf Schotter- und Asphaltwegen, vorbei an Wiesen und Feldern nach Stötting. Auf einer langen Geraden passiert man den Sonnenblumenhof und erreicht anschließend den Ausgangspunkt in Gimpling.

BEWEGUNGS-ARENA Mühlheim am Inn

am Europareservat Unterer Inn

MIT UNTERSTÜTZUNG VON LAND (Wirtschaftsressort) und EUROPÄISCHER UNION

1 Sivag-Runde

Start/Ziel:	Gemeindeamt Mühlheim
Streckenlänge:	8.500 m
Höhenmeter:	55 m

HÖHENPROFIL

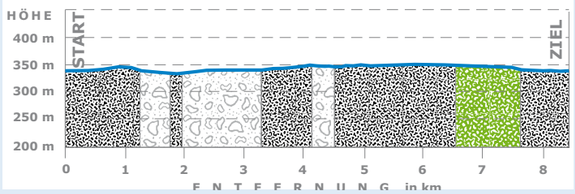

STRECKENBESCHREIBUNG

Die Sivag-Runde startet wie die Raiffeisen-Runde beim Gemeindeamt in Mühlheim. Durch Wiesen und Felder geht es zur Ache, der man flussaufwärts etwa 2 km folgt. Dann verlässt man diese und zweigt links nach Niederach ab. Weiter nach Stötting, links unter der Bahn durch und dann rechts Richtung Gimpling. Nach ca. 500 m zweigt man links ab und gelangt über die Alte Poststraße wieder zurück nach Mühlheim.

Ihr Versicherungs-Makler-Team
SIVAG
Alois Priewasser
www.sivag.at

2 Raiffeisen-Runde

Start/Ziel:	Gemeindeamt Mühlheim
Streckenlänge:	5.300 m
Höhenmeter:	35 m

HÖHENPROFIL

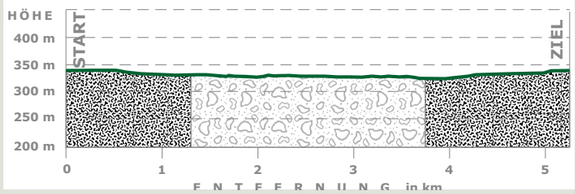

STRECKENBESCHREIBUNG

Die Raiffeisen-Runde startet beim Gemeindeamt in Mühlheim und führt, vorbei am Badesee, der Landesstraße entlang, in Richtung Mamling. Bei der Ache zweigt man Rechts ab und erreicht nach etwa 500m einen Damm. Auf diesem läuft man, in sehr ruhiger und stimmungsvoller Atmosphäre, entlang der Ache und dem Inn. Zurück nach Mühlheim geht es über die Schlossstraße.

Raiffeisenbank
Region Altheim

Legende

leicht / mittel	Laufen
	Nordic-Walking
	Asphalt
	Schotter
	Naturboden

Information

Gemeindeamt Mühlheim am Inn
A-4961 Mühlheim am Inn, Kirchenstraße 2/1
☎ +43 (7723) 42 955, 🖷 42 955 - 5
http://www.muehlheim.at
gemeinde@muehlheim-inn.ooe.gv.at

Seehöhe:	343 m
Fläche:	11 km²
Geographische Koordinaten:	48° 17' 0" nördl. Breite 13° 13' 1" östl. Länge
Einwohner:	627 (Stand 1. Jänner 2011)
politischer Bezirk:	Ried im Innkreis
Ortsteile:	Gimpling, Mühlheim am Inn, Niederach, Stötting

Bewegungs-Arena Überblick

Am Europareservat Unterer Inn

9 Gemeinden

23 Strecken

166.000 m Bewegung